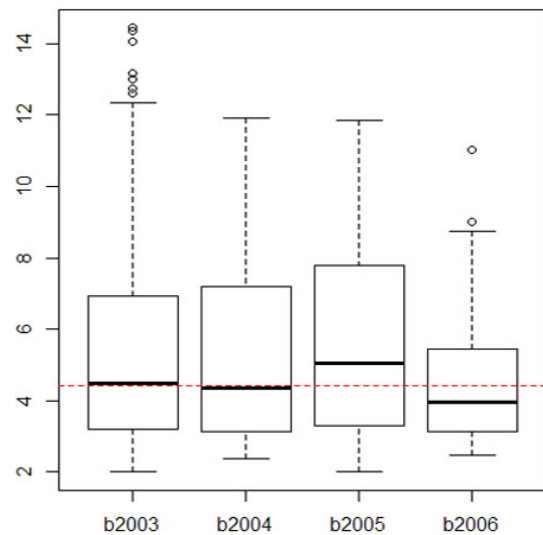
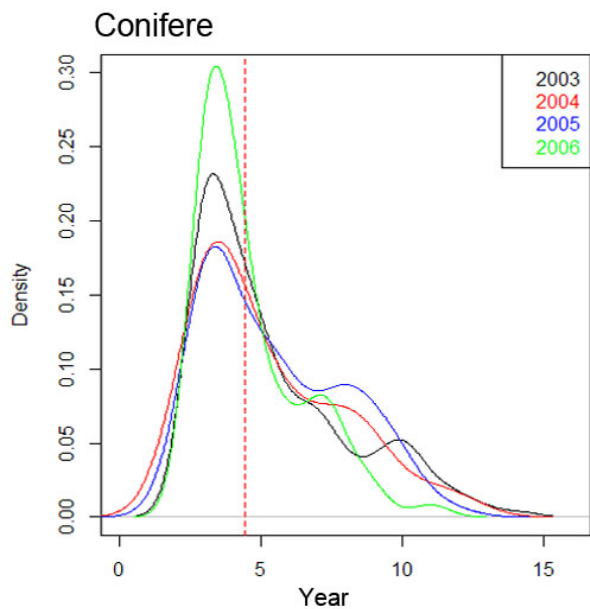
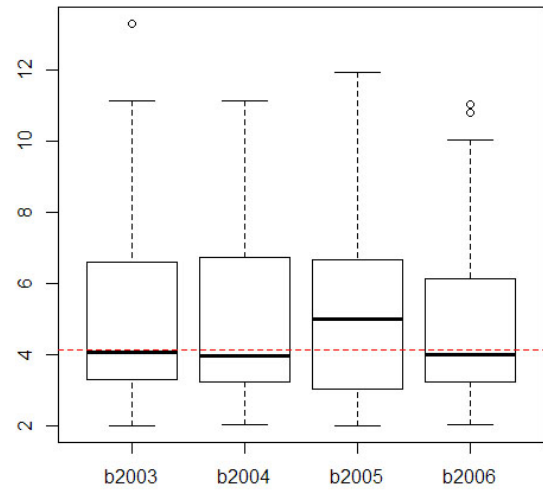
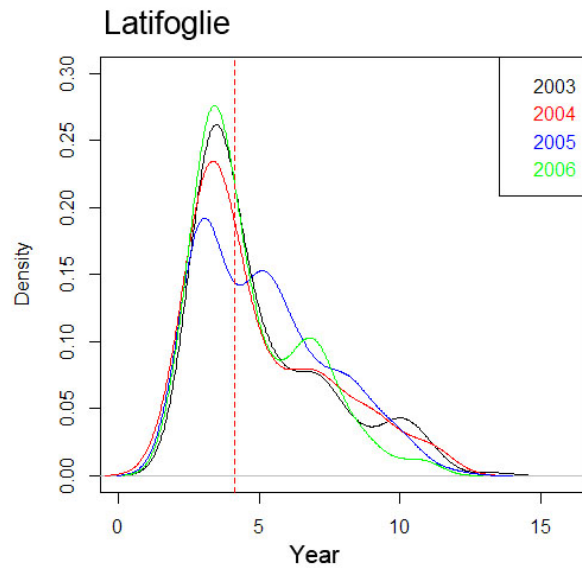
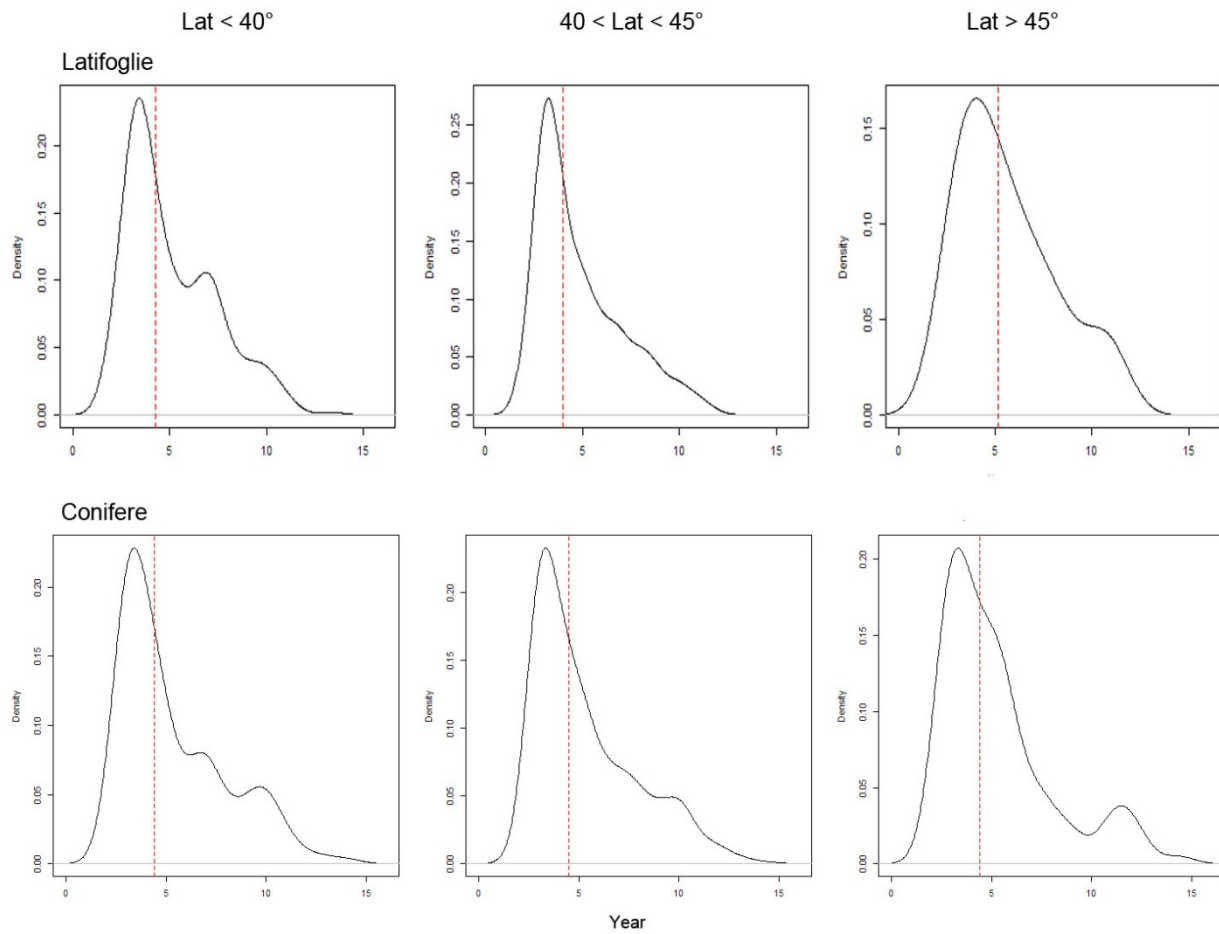


Mappa degli incendi dal 2001 al 2017. Dati MODIS (MCD45A1)



Spectral recovery post-incendio dell'indice NDVI, per gli incendi ricadenti negli anni 2003-2004-2005-2006, per conifere e latifoglie; algoritmo BFAST (Breaks for Additive Season and Trend) per l'individuazione del break point.



Spectral recovery post-incendio dell'indice NDVI in funzione della latitudine, per gli incendi degli anni 2003-2004-2005-2006, per conifere e latifoglie.